












LEGENDA

-  Sistema idrografico principale
-  Sorgenti di acqua termale
-  Pozzi
-  Sorgenti
-  Superfici boscate
-  Riserva naturale del Monte Penna
-  SIR
-  ARPA, AR
-  Geotopi
-  Patrimonio speleologico
-  Confine comunale

LA CITTA' DEL TUFO

**PROGETTO PER IL PIANO STRUTTURALE
COORDINATO DEI COMUNI DI
CASTELL'AZZARA
PITIGLIANO
SORIANO**

Coordinamento dei Piani strutturali
REGIONE TOSCANA, dirigente responsabile: arch. Marco Gamberini
Consulenza scientifica: prof. Giuseppe De Luca
Gruppo di lavoro:

REGIONE TOSCANA
D.G. Politiche Ambientali e Territoriali
 Gruppo di progettazione
 arch. Cinzia Gandolfi
 arch. Sandro Ciabatti

Collaboratori:
 arch. Massimo Del Bono per gli aspetti della valutazione integrata
 arch. Massimo Basso
 dott. Maurizio Benelli per le indagini geologiche
 geol. Paolo Chelli
 geol. Luigi Micheli
 geom. Alessandro Tognetti per la D.G. Politiche Formative, Beni e Attività culturali
 arch. Maria Paola Maresca

PROVINCIA DI GROSSETO
(elaborazione del quadro conoscitivo)
Dipartimento Territorio-Ambiente-Sostenibilità
 arch. P. Pettini (Direttore - Responsabile)
 P.A. G. Nucci
Settore Sviluppo del Territorio
 arch. L. Gracchi (Dirigente)
 geom. E. Cillerai
 geol. R. Ciadelli
 arch. M. Scandroglio
 agron. S. Piccini
 ing. G. Fedeli
 rag. G. Pisicchio
Collaboratori
 S. Sacchetti
 A. Bruni
 A. Mazzoli
Settore Promozione Turistica
 M. C. Mazzoli
 D. Scavi
 M. Ciamenti
Settore Attività Produttive
 M. Tozzi
 A. Turacchi

Settore Studi e Statistica
 S. Brudi
Settore Infrastrutture e Servizi Tecnici
 M. Bartolucci
 A. Scotto
Consulenza GIS
 geom. Roberta Ravenni

COMUNE DI CASTELL'AZZARA
 geom. Claudio Corazzi

COMUNE DI SORIANO
 geom. Gianfranco Giuliani

COMUNE DI PITIGLIANO
 arch. Vasco Mosci
 geom. Marzia Stefani

SOPRINTENDENZA PER I BENI ARCHITETTONICI E PER IL PAESAGGIO PER LE PROVINCE DI SIENA E GROSSETO
 arch. Nicoletta Maioli, arch. Giordano Gasperoni

SOPRINTENDENZA PER I BENI ARCHEOLOGICI PER LA TOSCANA
 dott. Enrico Pellegrini

UFFICIO DI PIANO
(elaborazione del quadro conoscitivo)
 prof. arch. Massimo Prete (coordinatore scientifico)
 arch. Marzia Stefani (responsabile tecnico)
 arch. Federico Falchi
 arch. Simona Boncori
 arch. Barbara Orlandi
 geom. Riccardo Fiorini
 geom. Emilio Celata

LaMMA CRES (Fondazione per il Clima e la Sostenibilità)
 dott. Luca Anselmi
 dott. Roberto Cosantini

INDAGINI GEOLOGICHE
 geom. Riccardo Martelli

QC	SISTEMA AMBIENTALE
QUADRO CONOSCITIVO	SISTEMA AMBIENTALE
n° 1	1:25.000
FONTI: PROVINCIA DI GROSSETO	REGIONE TOSCANA